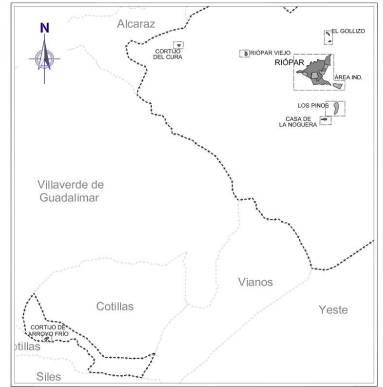
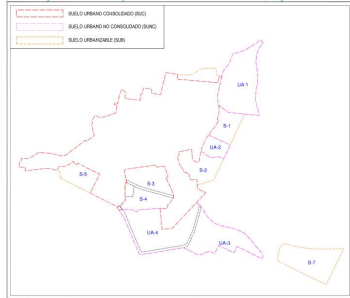


LEYENDA	
<b>DELIMITACION</b>	
	SUELO URBANO CONSOLIDADO (SUC)
	SUELO URBANO NO CONSOLIDADO (SUNUC)
	SUELO URBANIZABLE (SUI)
<b>AMBITOS DE ACTUACIONES URBANIZADORAS</b>	
	LMITE AMBITO DE PLANEAMIENTO
	UA - k UNIDAD DE ACTUACION URBANIZADORA (UA) EN BUC
	S - k SECTOR DE SUELO URBANIZABLE
<b>RED DE SANEAMIENTO</b>	
<b>RED EXISTENTE</b>	
	EMISARIO DNO
	COLECTOR DNO
	RED DE ALCANTARILLADO DNO
	POZO REGISTRO
<b>RED PROYECTADA</b>	
	EMISARIO
	RED DE ALCANTARILLADO
	POZO DE REGISTRO



**PLAN DE ORDENACIÓN MUNICIPAL DE RIÓPAR (ALBACETE)**

ESQUEMA DE TRAZADO DE LAS REDES DE ALCANTARILLADO. RED DE SANEAMIENTO

Nº HOJA: 01 DE 02

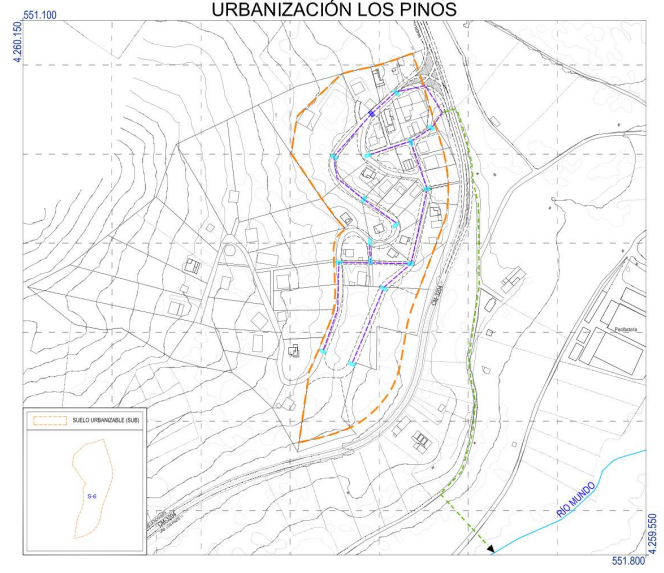
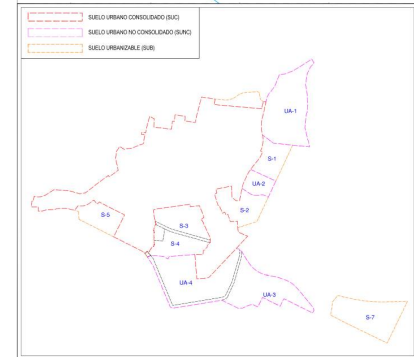
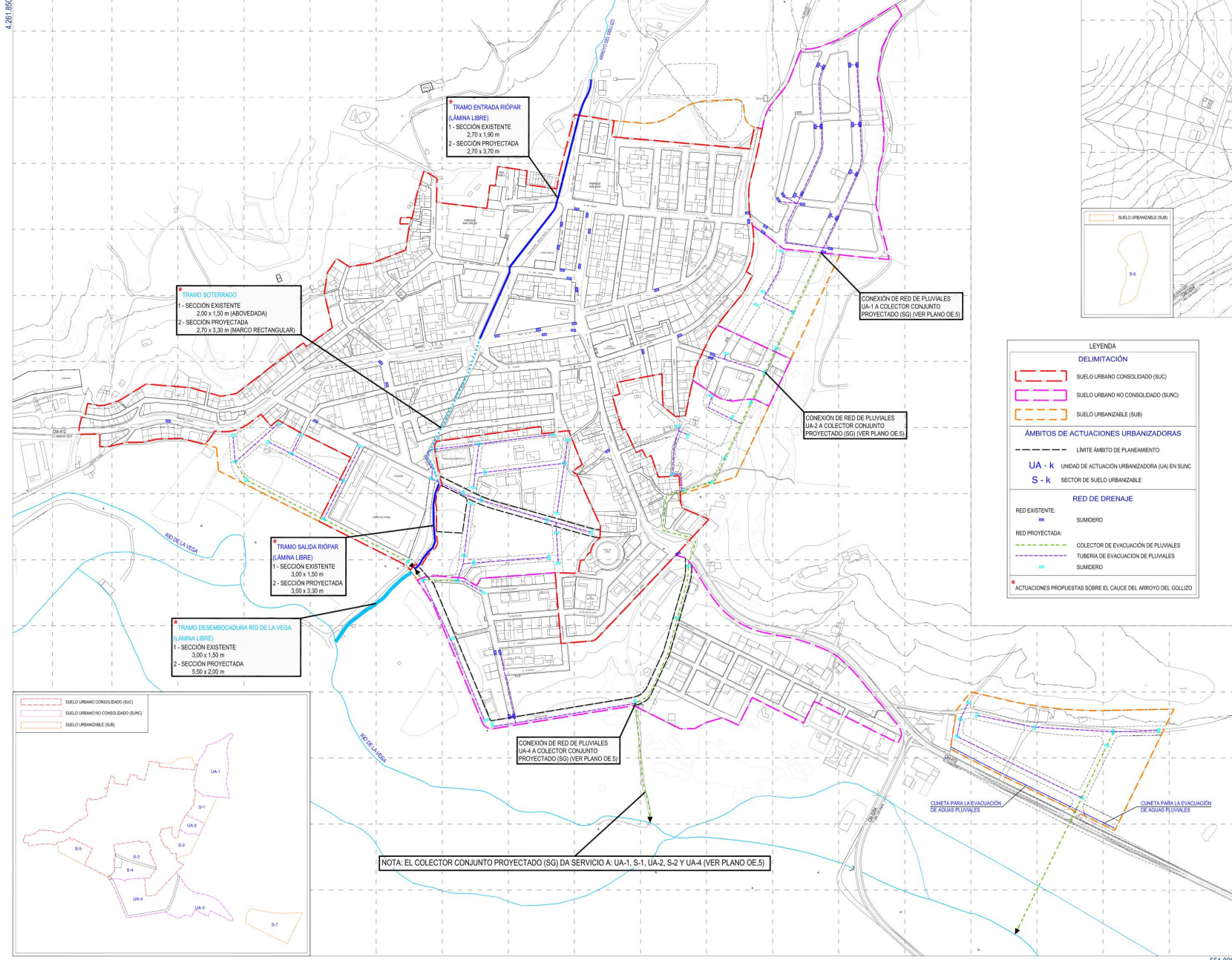
INFORMACIÓN: El Plan de Ordenación Municipal de Riópar, ha sido elaborado en el marco de la Ley 1/2007 de Ordenación del Territorio, Urbanismo y Sostenibilidad del Medio Rural de Castilla-La Mancha, con el fin de garantizar la sostenibilidad del territorio y el desarrollo urbano de Riópar. El Plan de Ordenación Municipal de Riópar, ha sido elaborado en el marco de la Ley 1/2007 de Ordenación del Territorio, Urbanismo y Sostenibilidad del Medio Rural de Castilla-La Mancha, con el fin de garantizar la sostenibilidad del territorio y el desarrollo urbano de Riópar.



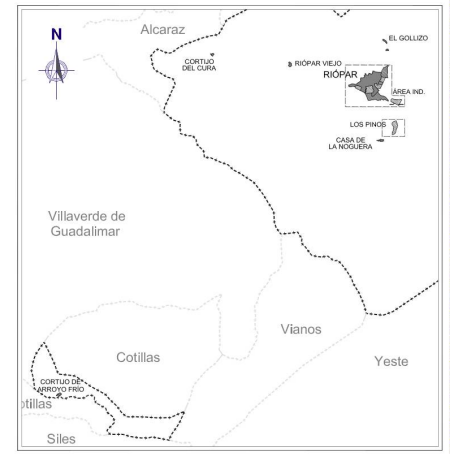
4.261.850

550.000

# RIÓPAR



LEYENDA	
<b>DELIMITACIÓN</b>	
[Red dashed line]	SUELO URBANO CONSOLIDADO (SUC)
[Pink dashed line]	SUELO URBANO NO CONSOLIDADO (SUNC)
[Orange dashed line]	SUELO URBANIZABLE (SUB)
<b>ÁMBITOS DE ACTUACIONES URBANIZADORAS</b>	
[Dashed line]	LÍMITE ÁMBITO DE PLANEAMIENTO
[Blue dashed line]	UA - k UNIDAD DE ACTUACIÓN URBANIZADORA (UA) EN SUNC
[Green dashed line]	S - k SECTOR DE SUELO URBANIZABLE
<b>RED DE DRENAJE</b>	
[Blue line]	RED EXISTENTE
[Blue square]	SUMIDERO
[Green dashed line]	RED PROYECTADA
[Green dashed line]	COLECTOR DE EVACUACIÓN DE PLUVIALES
[Purple dashed line]	TUBERÍA DE EVACUACIÓN DE PLUVIALES
[Blue square]	SUMIDERO
[Red star]	ACTUACIONES PROPUESTAS SOBRE EL CAUCE DEL ARROYO DEL GOLILLO



**PLAN DE ORDENACIÓN MUNICIPAL DE RIÓPAR (ALBACETE)**

DESIGNACIÓN: **ESQUEMA DE TRAZADO DE LAS REDES DE ALCANTARILLADO, RED DE DRENAJE**

Nº **OD.4**

HOJA **02 DE 02**

Este documento es propiedad de la Corporación Municipal de Riópar. Toda reproducción o uso no autorizado sin el consentimiento escrito de la Corporación Municipal de Riópar quedará sujeta a las acciones legales correspondientes. Fecha: 10/02/2015. Hoja: 02 de 02.